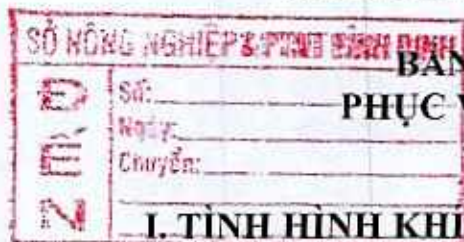


Quy Nhơn, ngày 01 tháng 8 năm 2016



**BẢN TIN DỰ BÁO KHÍ TƯỢNG THỦY VĂN  
PHỤC VỤ HẠN HÁN KHU VỰC TỈNH BÌNH ĐỊNH  
Tuần I tháng 8 (Từ 01-10/8/2016)**

**I. TÌNH HÌNH KHÍ TƯỢNG THỦY VĂN TỪ NGÀY 21- 31/7/2016**

**1.1. Nhiệt độ và lượng mưa**

- Khu vực tỉnh Bình Định: Tuần qua nhiệt độ thấp nhất phổ biến từ 24.1 – 26.1<sup>o</sup>C, Nhiệt độ cao nhất từ 35.3 - 35.8<sup>o</sup>C.

- Tình hình mưa: chiều tối và đêm có mưa rào và dông vài nơi, riêng ngày 25 - 27/7 có mưa rào và dông rải rác; ngày nắng, có ngày nắng nóng: Hoài Nhơn 2 ngày, An Nhơn 2 ngày, Quy Nhơn 2 ngày.

**1.2. Thủy văn**

Trong tuần qua, mực nước trên các sông trong tỉnh cả ba thời kỳ ít biến đổi  
Lượng dòng chảy trên sông An Lão tại An Hòa thấp hơn trung bình nhiều năm khoảng 46%.

*Thông tin về lượng nước tại một số hồ chứa.  
(đo lúc 7h00 ngày 01/8/2016)*

Hồ	H dâng bình hướng (m)	H hiện tại (m)	W hiện tại (triệu m <sup>3</sup> )	W thiết kế (triệu m <sup>3</sup> )	So sánh (%) W hiện tại/ W thiết kế
Định Bình	91.93	77.12	76.854	226.130	33.98
Núi Một	46.20	32.18	14.523	110.000	13.20
Hội Sơn	68.60	54.34	4.142	44.500	9.30
Thuận Ninh	68.00	60.50	9.378	35.360	26.52
Vạn Hội	44.00	35.46	4.191	14.505	28.89

**II. DỰ BÁO KTTV TỪ NGÀY 01- 10/8/2016**

**2.1. Nhiệt độ và lượng mưa**

\* Dự báo nhiệt độ khu vực tỉnh Bình Định: Nhiệt độ thấp nhất phổ biến từ 24.0 - 26.0 độ. Nhiệt độ cao nhất phổ biến từ 35.0 – 37.0 độ.

\* Dự báo mưa khu vực Bình Định: chiều tối và đêm có mưa rào và dông vài nơi, riêng thời kỳ giữa có ngày mưa rào và dông rải rác; ngày nắng, có ngày nắng nóng. Trong cơn dông dễ phòng có tố lốc và gió giật mạnh. Tổng lượng mưa tuần ở mức thấp hơn TBNN cùng kỳ, phổ biến dưới 20mm, vùng núi từ 30 - 50mm.

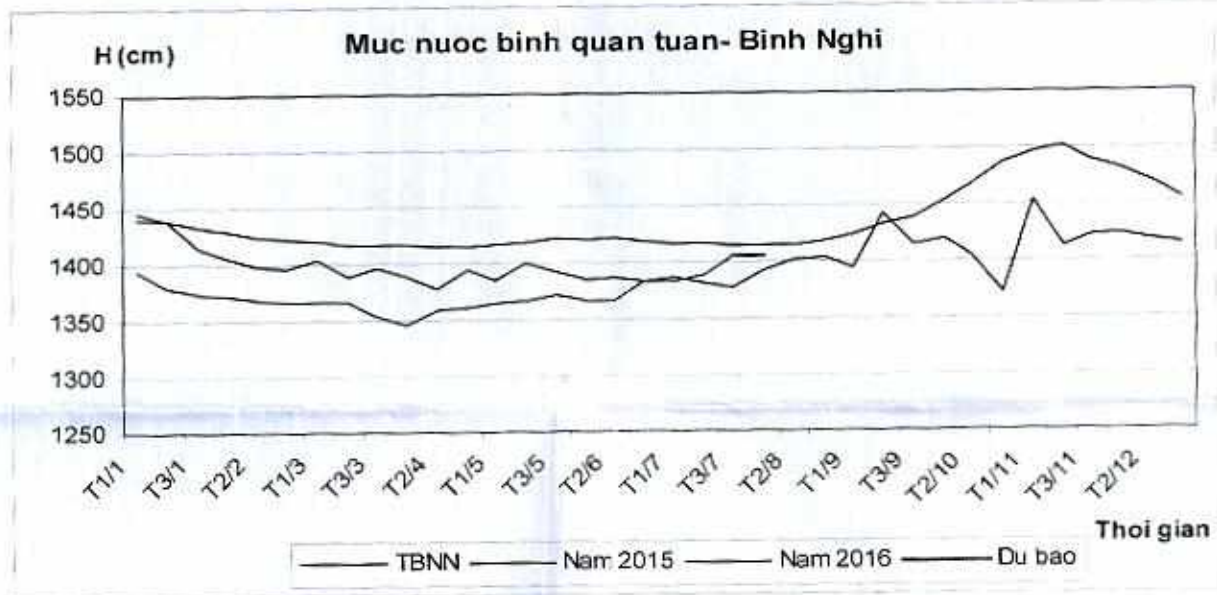
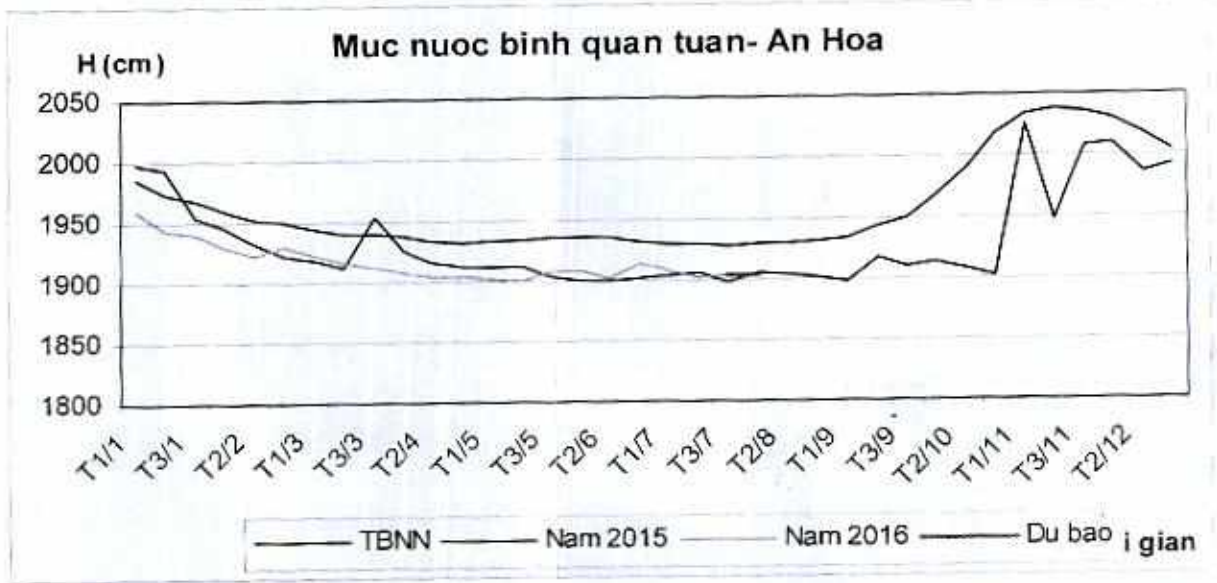
**2.2. Thủy văn**

Trong tuần tới, mực nước trên các sông trong tỉnh tiếp tục ít biến đổi.  
Lượng dòng chảy trên sông An Lão tại An Hòa thấp hơn trung bình nhiều năm khoảng 48%.

*Bảng số liệu mực nước, lưu lượng thực đo và dự báo trung bình tuần trên các sông.*

Sông	Trạm	Yếu tố đo	Thực đo tuần 3/7	So sánh TBNN	Dự báo tuần 1/8	So sánh TBNN
An Lão	An Hòa	H (cm)	1904	< 25	1905	< 25
		Q (m <sup>3</sup> /s)	3.82	< 46%	3.77	< 48%
Kôn	Bình Nghi	H (cm)	1405	< 09	1405	< 10





**Cấp độ rủi ro thiên tai: cấp 1**

***Các tháng tiếp theo của mùa khô 2016, khả năng mưa ít, bốc hơi lớn, dòng chảy trên các sông suối thấp hơn TBNN, cần chủ động trong công tác phòng, chữa cháy, đặc biệt công tác phòng chống cháy rừng và có các biện pháp sử dụng nguồn nước hợp lý, tiết kiệm trong sản xuất, sinh hoạt.***

**Nơi nhận:**

- VP Trung tâm KTTV QG
- Phòng QLDBĐP -TTKTTV TW
- Đài KTTV KV Nam Trung bộ
- VPTU-UBND tỉnh Bình Định
- BCHPCTT Bình Định
- Sở NN&PTNTBD.
- Các cơ quan có liên quan.
- Lưu.

**GIÁM ĐỐC**

**Trần Sĩ Dũng**